



Bestemmingsplan Waver 35 te Ouderkerk aan de Amstel

Plangebied


 Waver 35 te Ouderkerk aan de Amstel


Enkelbestemmingen

 T Tuin


 W Wonen

Dubbelbestemmingen


 WS-NO Waterstaat - Noodoverloopgebied

 WS-WK Waterstaat - Waterkering

Bouwvlakken

 bouwvlak

Maatvoeringen

 maximum goothoogte (m)
maximum bouwhoogte (m)

Ondergrond (BRK)

 d.d. 29-10-2021

Plan id : NL.IMRO.0437.BPWaver35-VA01

Status : vastgesteld

Datum : 21-02-2024

Papierformaat : A4

Schaal : 1:500

