

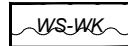






- Plangebied**
 Rondehoep West 46A en 46 Ouderkerk aan de Amstel
- Enkelbestemmingen**
 Agrarisch
- Dubbelbestemmingen**
 Waterstaat - Waterkering
- Bouvlakken**
 bouwvlak
- Maatvoeringen**
 maximum aantal wooneenheden



Gemeente	Ouder-Amstel
Locatie: Rondehoep West 46A en 46	
ID	-
STATUS	Concept
SCHAAL	1:1000 A3