



# Legenda

 Plangebied

## Enkelbestemmingen

 T Tuin

 V Verkeer

 W Wonen

## Dubbelbestemmingen

 WS-WK Waterstaat - Waterkering

## Functieaanduidingen

 (st-b) specifieke vorm van tuin - berging

## Bouwvlakken


 bouwvlak



## Bouwaanduidingen

 [aeg] aaneengebouwd

 [tae] twee-aaneen

## Maatvoeringen

 maximum goothoogte (m)  
maximum bouwhoogte (m)

Bestemmingsplan:		Get.: MGS	Datum: 29-03-2019
Binnenweg Ouderkerk aan de Amstel Gemeente Ouder-Amstel		Formaat: A3	Schaal: 1:1000
Status: ontwerp		Tekeningnummer: NL.IMRO.0437.Middenweg-ON01	
		 <b>Noordpijl</b>	
		 <small>Van Breugelplantsoen 81 3771 VN Barneveld 0342-422288 - www.edok-ro.nl</small>	