

Betreft: Akkoord Luchtverkeersleiding Nederland (LVNL) op bouwhoogte Dialogue

Van: [redacted] <[redacted]@ouder-amstel.nl>
Verzonden: woensdag 22 september 2021 14:10
Aan: [redacted] - ILT <[redacted]@ILenT.nl>
CC: [redacted]@lvnl.nl; [redacted] <[redacted]@ilent.nl>
Onderwerp: Verzoek om advies voor bouwhoogte n.a.v. de LIB

Geachte heer [redacted],

Aan mijn collega heeft u 2 jaar geleden een advies uitgebracht over verschillende bouwvlakken die ons beleid zijn opgenomen en aangewezen ten behoeve van (woning) ontwikkeling.

Hierover is er vanuit jullie advies uitgebracht dat een bouwhoogte van 70 meter, gemeten vanuit maaiveld, geen verstoring van de radar zal zijn. Vanuit de ontwikkelaar heb ik echter te horen gekregen dat vanwege de lift installatie de hoogte 73 meter gaat worden. Is er een nieuw advies noodzakelijk en moet dit via de ontwikkelaar gebeuren in het kader van de bestemmingsplanprocedure?

Het gaat dan om nummer 5 op bijgaande tekening:

Bouwvlak 5: 52°20'11.6"N 4°55'42.0"E , 52°20'11.9"N 4°55'43.2"E , 52°20'08.2"N 4°56'00.4"E , 52°20'08.1"N 4°55'45.6"E

Hopelijk kunt u mij spoedig verder helpen, alvast dank!

Met vriendelijke groeten,

[redacted]
Projectleider ruimtelijke ontwikkeling
Werkstad OverAmstel (ABPZ) en Entrada

Gemeente Ouder-Amstel
www.ouder-amstel.nl

Van: [redacted] - ILT <[redacted]@ILenT.nl>
Verzonden: vrijdag 24 september 2021 11:46
Aan: [redacted] <[redacted]@ouder-amstel.nl>
CC: [redacted]@lvnl.nl
Onderwerp: RE: Verzoek om advies voor bouwhoogte n.a.v. de LIB

Geachte mevrouw [redacted]

Het plan is strijdig met de radartoetsvlakken. Ik heb uw vraag voorgelegd aan de Luchtverkeersleiding Nederland (LVNL) met de vraag of het plan opnieuw moet worden getoetst op mogelijke radar verstoring.


LVNL heeft bericht dat een hoogte van 73 meter i.p.v. 70 meter i.v.m. een liftinstallatie akkoord is. Het is niet noodzakelijk om een nieuw advies aan te vragen.

Met vriendelijke groet,



Team Luchtruim, infra en drone operaties
Afdeling Vergunningverlening Rail en Luchtvaart
Inspectie Leefomgeving en Transport
Ministerie van Infrastructuur en Waterstaat


Kingsfordweg 1, 1043 GN Amsterdam (bezoekadres)
Postbus 16191, 2500 BD Den Haag

T (070) 456 3144
M 

<http://www.ilent.nl>


Van:  <@ouder-amstel.nl>

Verzonden: vrijdag 24 september 2021 12:34

Aan:  <@ilent.nl>


CC: @lvnl.nl

Onderwerp: RE: Verzoek om advies voor bouwhoogte n.a.v. de LIB

Geachte heer ,

Excuus, er is een vergissing geweest maar ik krijg net door dat het 4 meter is. Ik ga er vanuit dat dit uw reactie alsnog positief is maar zou u mij dat nogmaals willen bevestigen?

Alvast dank en excuses voor het ongemak!


Projectleider ruimtelijke ontwikkeling
Werkstad OverAmstel (ABPZ) en Entrada

Gemeente Ouder-Amstel
www.ouder-amstel.nl



Van: [redacted]@lvnl.nl <[redacted]@lvnl.nl>

Verzonden: vrijdag 24 september 2021 12:58

Aan: [redacted] <[redacted]@ouder-amstel.nl>; [redacted]
<[redacted]@ilent.nl>

Onderwerp: RE: Verzoek om advies voor bouwhoogte n.a.v. de LIB

Voor LVNL is 4 meter extra hoogte i.v.m. een liftinstallatie nog steeds akkoord.

Vriendelijke groet,

[redacted]



Samen luchtvaart mogelijk maken

+31 20 406 3883 | Medewerker Business Support | Procedures afdeling