



LEGENDA

Plangebied



Plangebied

Enkelbestemmingen



Maatschappelijk



Tuin - 1

Dubbelbestemmingen



Leiding - Hoogspanning



Waarde - Archeologie

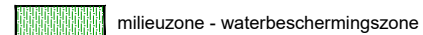


Waarde - Cultuurhistorie

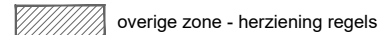


Waterstaat - Waterkering

Gebiedsaanduidingen

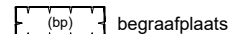


milieuzone - waterbeschermingszone



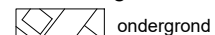
overige zone - herziening regels

Funcieaanduidingen



begraafplaats

Verklaringen



ondergrond

Bouwvlakken



bouwvlak

BESTEMMINGSPLAN HERZIENING OUDERKERK AAN DE AMSTEL

Gemeente Ouder-Amstel

NL.IMRO.0437.BPHerOuderkerk-VA01

schaal: 1:1000

formaat: A4

concept: 02-06-2020 / ES

voorontwerp: ... / tekenaar

ontwerp: 12-10-2020 / LF

vastgesteld: ... / tekenaar

projectnr. BRO: P02984

projectnr. VWP: 20BROBO032

bestandsnaam: 20BROBO032-006_O.dwg

