

LEGENDA

Plangebied

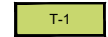


Plangebied

Enkelbestemmingen

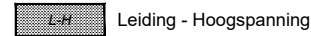


Maatschappelijk




Tuin - 1

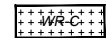
Dubbelbestemmingen




Leiding - Hoogspanning



Waarde - Archeologie

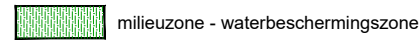


Waarde - Cultuurhistorie

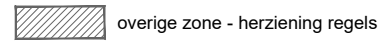


Waterstaat - Waterkering

Gebiedsaanduidingen

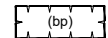


milieuzone - waterbeschermingszone



overige zone - herziening regels

Funcieaanduidingen



begraafplaats

Verklaringen



ondergrond

Bouwvlakken



bouwvlak

BESTEMMINGSPLAN HERZIENING OUDERKERK AAN DE AMSTEL

Gemeente Ouder-Amstel

NL.IMRO.0437.BPHerOuderkerk-VA01

schaal:	1:500
formaat:	A4
concept:	02-06-2020 / ES

voorontwerp:	... / tekenaar
ontwerp:	12-10-2020 / LF
vastgesteld:	... / tekenaar

projectnr. BRO:	P02984
projectnr. VWP:	20BROBO032
bestandsnaam:	20BROBO032-006_O.dwg



Bossheweg 107
5282 WV Boxtel
T 0411 850 400

www.bro.nl
info@bro.nl

verbeelding: Viewpoint ©
www.viewpoint.nl

